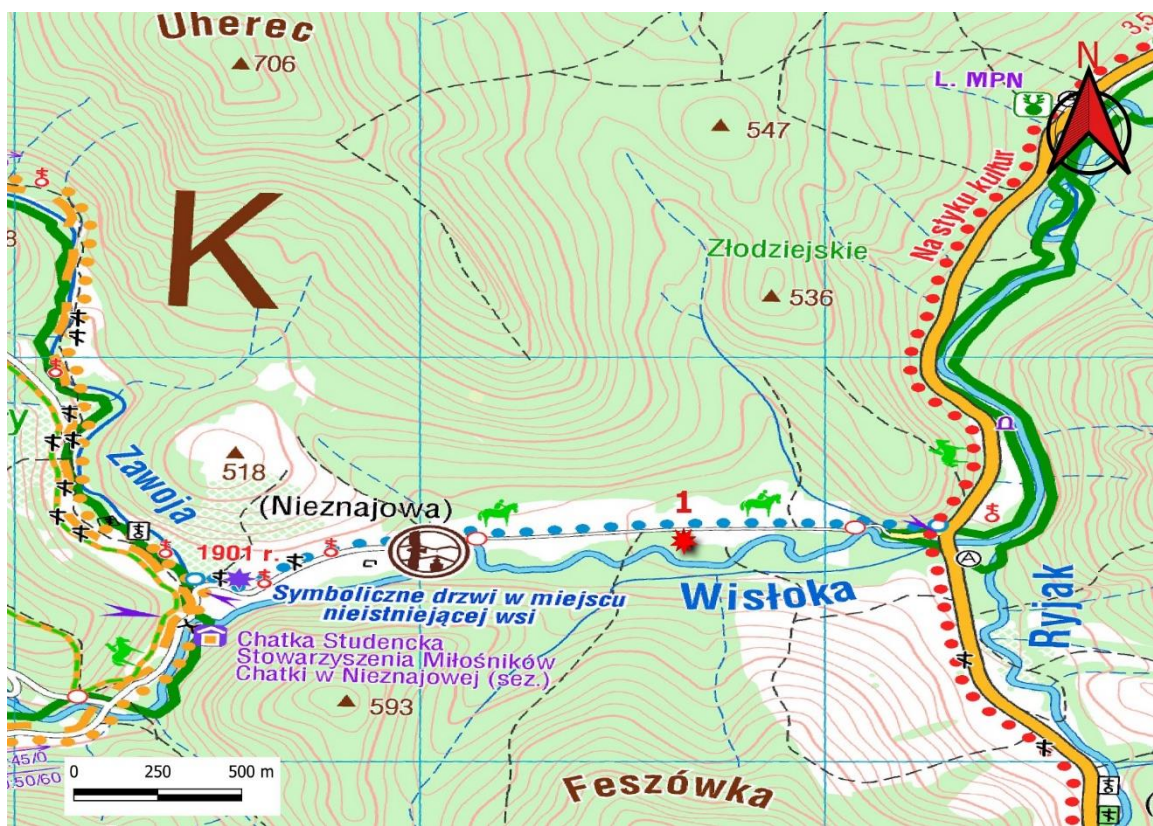
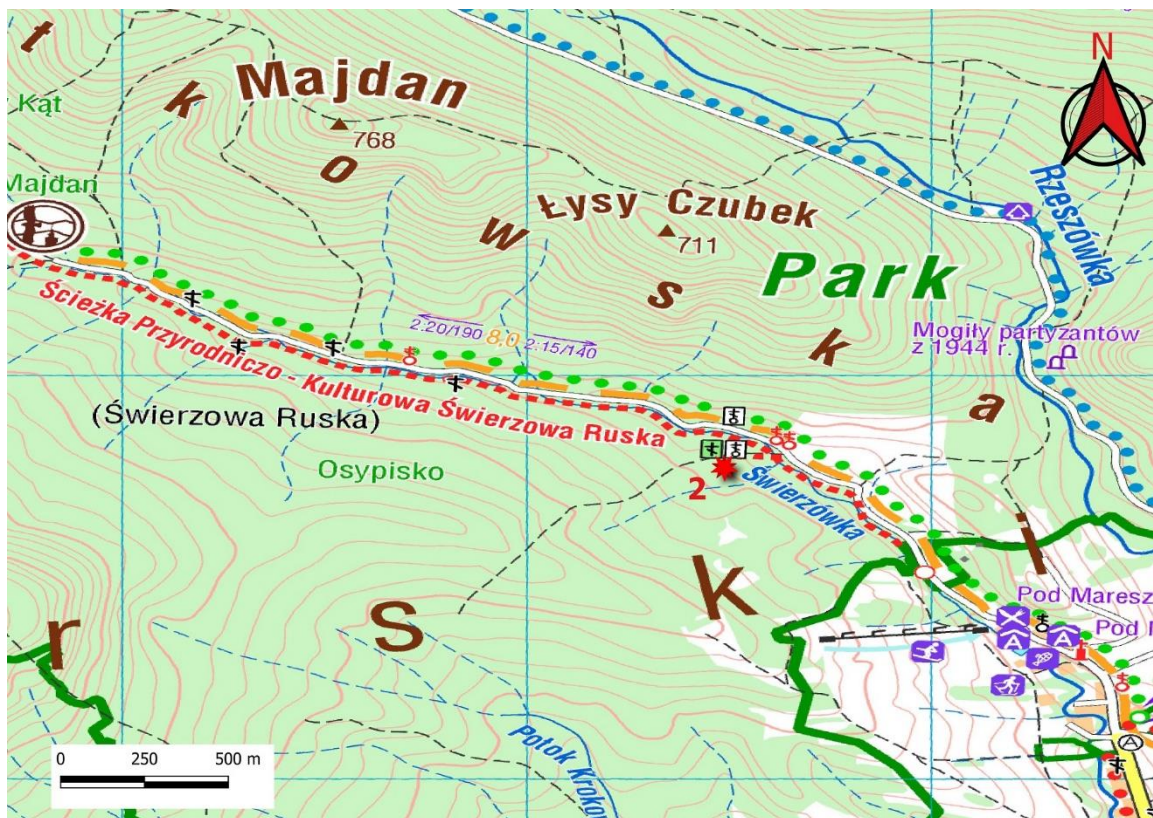


## Załącznik nr 1.b. Charakterystyczne punkty kontrolne

### 1. Wiata ogniskowa w Nieznajowej (49°29'33.6"N 21°24'37.6"E; 49.492663, 21.410452)

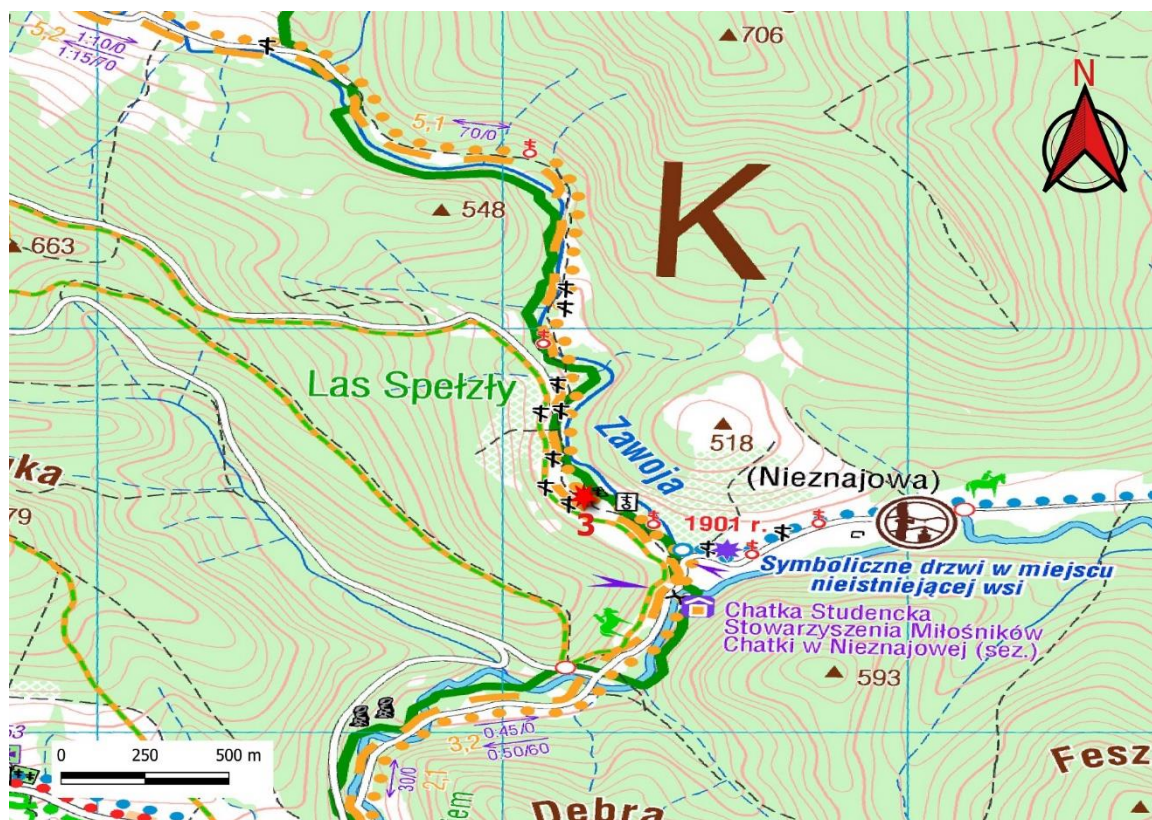


### 2. Cmentarz Świerzowa Ruska (49°32'48.3"N 21°24'33.7"E; 49.546762, 21.409369)



Uwaga: W 2021 roku na cmentarzu i w jego bezpośrednim sąsiedztwie powstały 3 panele interpretacyjne i miniatura cerkwi. **Na fotografii należy pokazać jeden z obiektów** (jeden z paneli interpretacyjnych lub miniaturę cerkwi).

### 3. Cmentarz Nieznajowa (49°29'38.9"N 21°23'10.5"E; 49.494133, 21.386250)



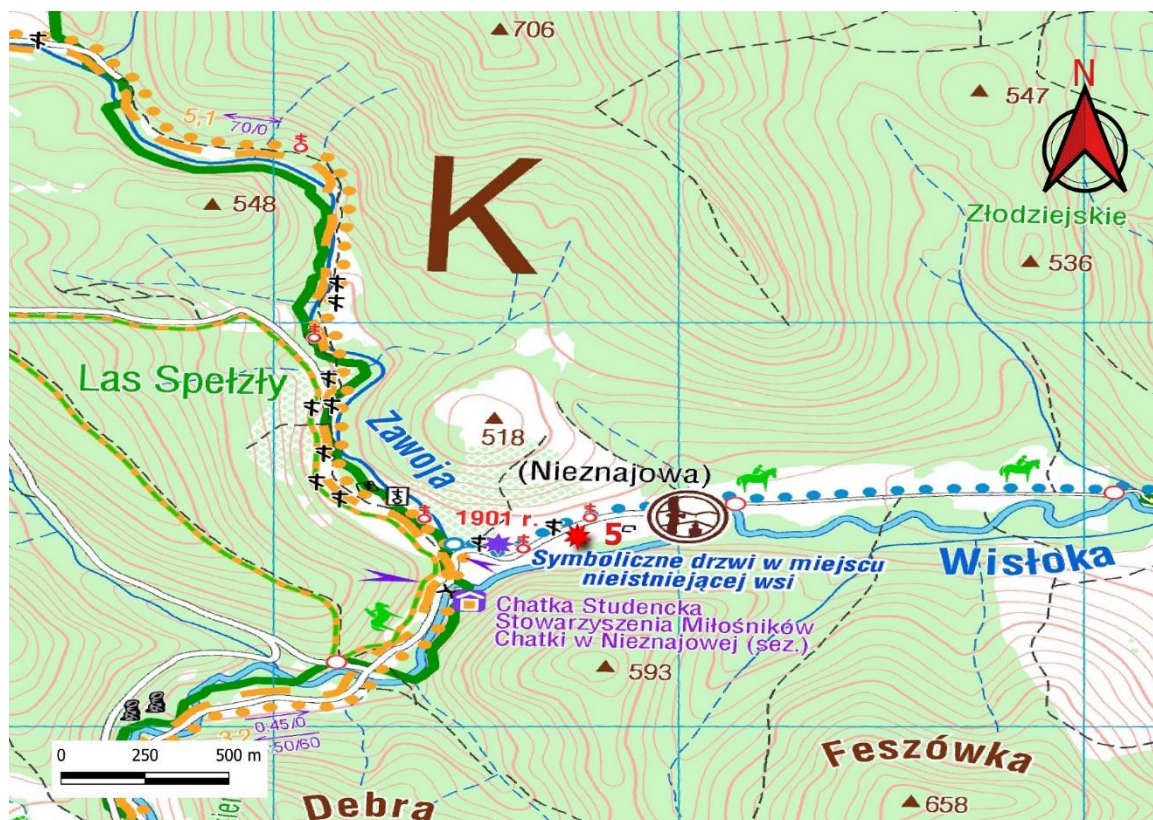
Uwaga: W 2021 roku na cmentarzu powstał 1 panel interpretacyjny i miniatura cerkwi. **Na fotografii należy pokazać jeden z nowopowstałych obiektów** (panel interpretacyjny lub miniaturę cerkwi).

### 4. Cmentarz Żydowskie (49°28'31.8"N 21°28'24.8"E; 49.475498, 21.473554)



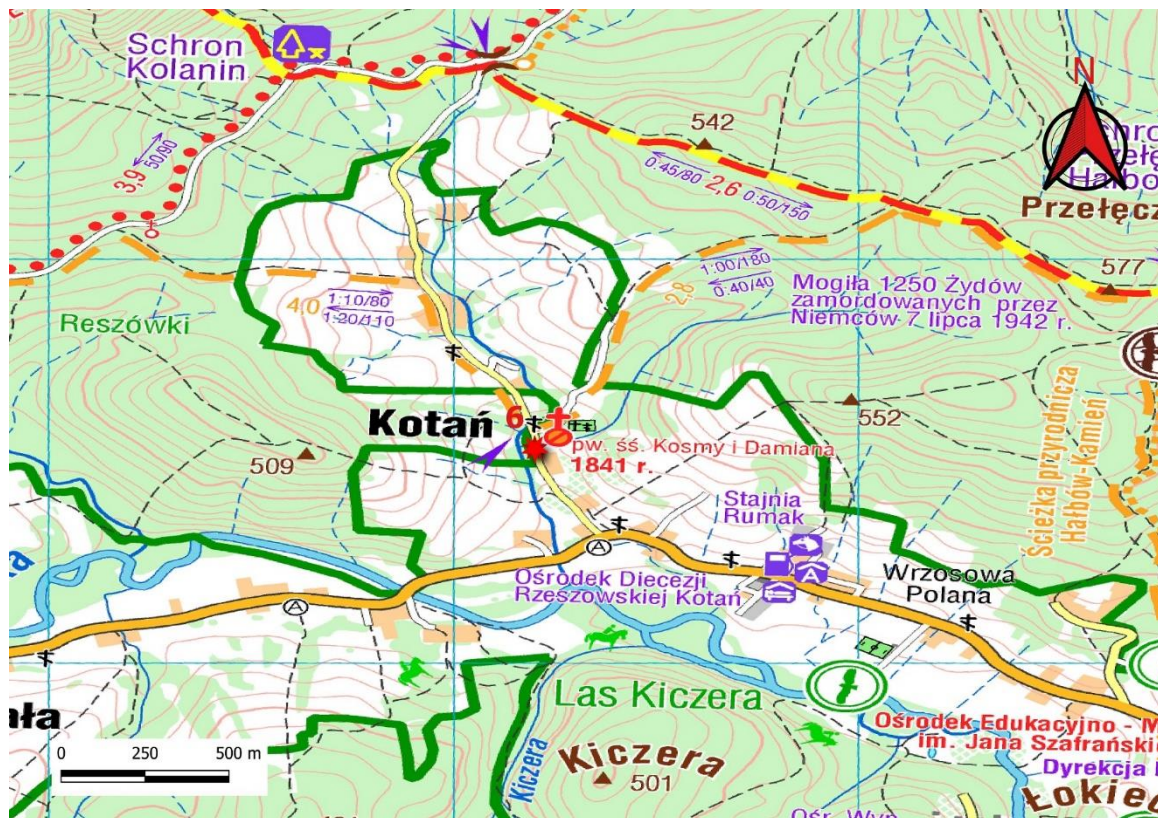
Uwaga: Na cmentarzu powstała miniatura cerkwi i należy ją pokazać na fotografii.

## 5. Nieznajowa wyremontowane krzyże i kapliczki (49°29'26.2"N 21°23'33.5"E; 49.490596, 21.392650)

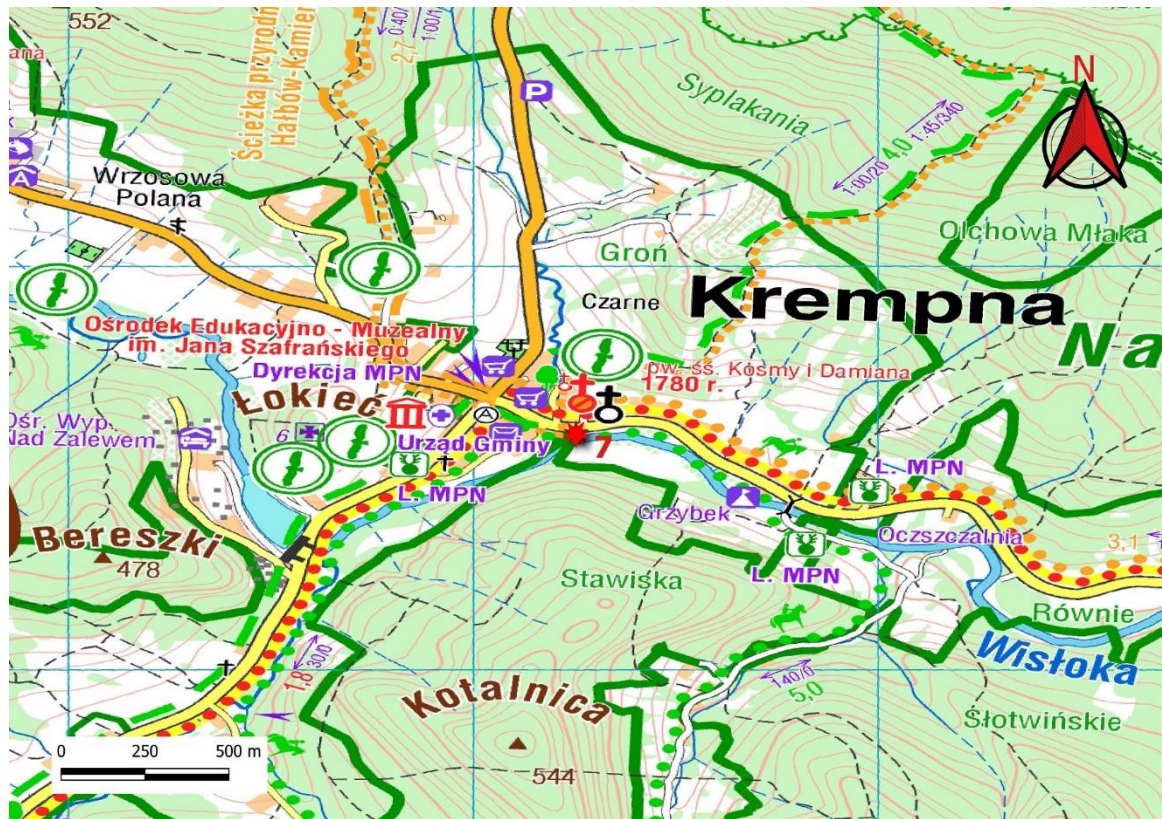


Uwaga: W 2021 roku wyremontowano 4 krzyże/kapliczki. Na fotografii należy pokazać 1 z wyremontowanych obiektów.

## 6. Cerkiew Kotań (49°31'35.7"N 21°28'16.8"E; 49.526574, 21.471332)

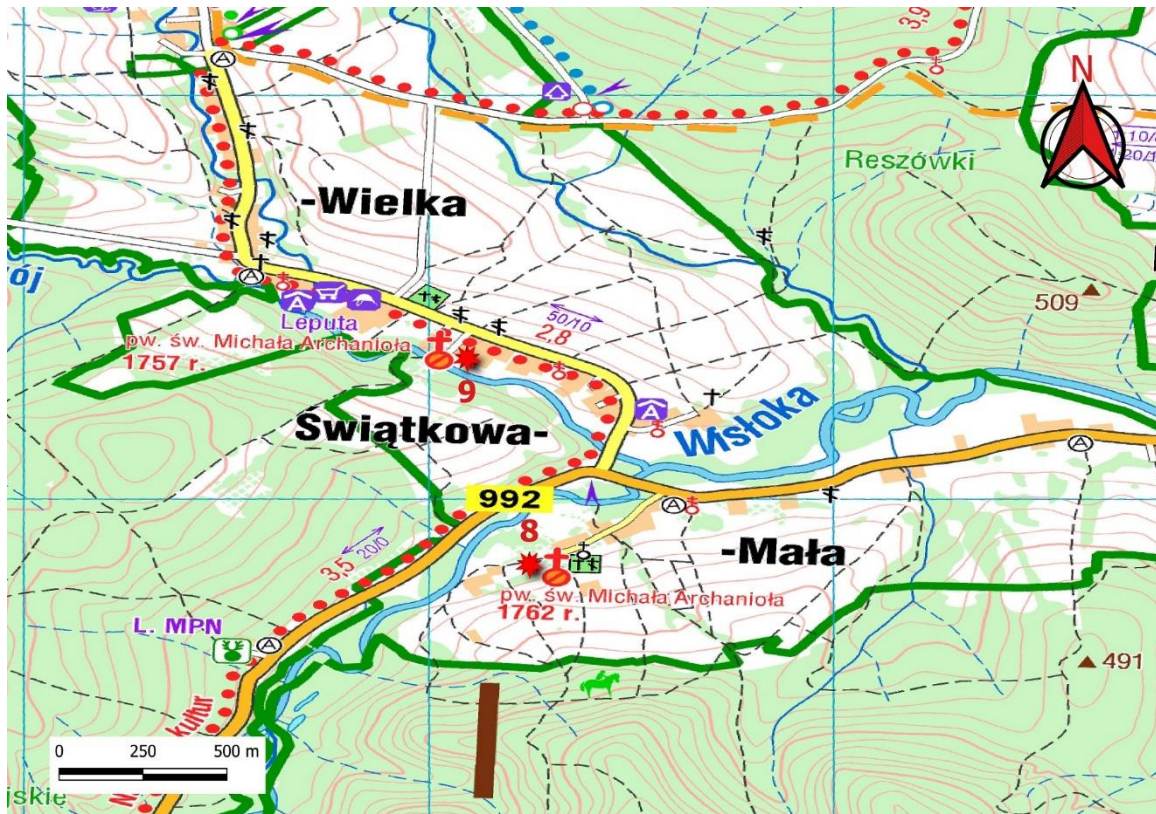


7. Cerkiew w Krempcnej (49°30'40.3"N 21°30'14.6"E; 49.511180, 21.504053)



8. Cerkiew w Świątkowej Małej (49°30'50.5"N 21°26'21.0"E; 49.514032, 21.439160)

9. Cerkiew w Świątkowej Wielkiej (49°31'23.1"N 21°26'00.3"E; 49.523081, 21.433406)

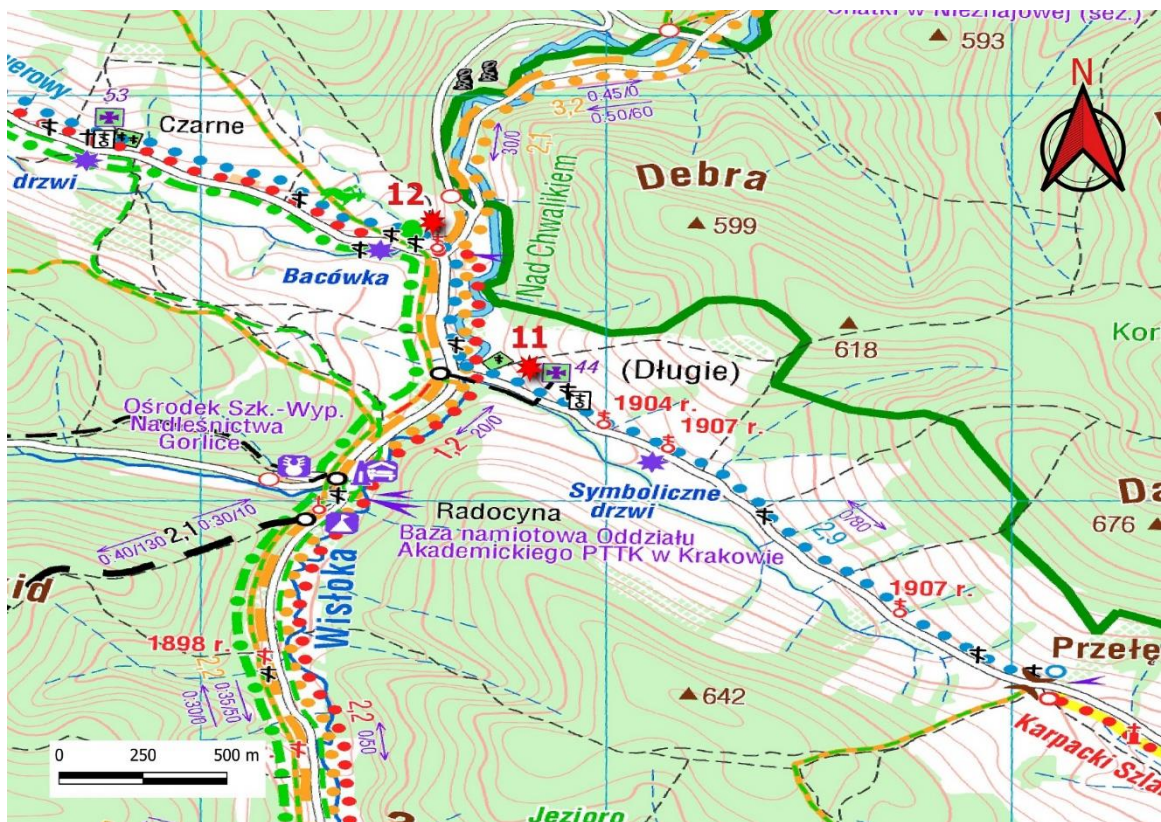


10. Chatka w Nieznajowej (49°29'20.0"N 21°23'27.5"E; 49.488892, 21.390968)

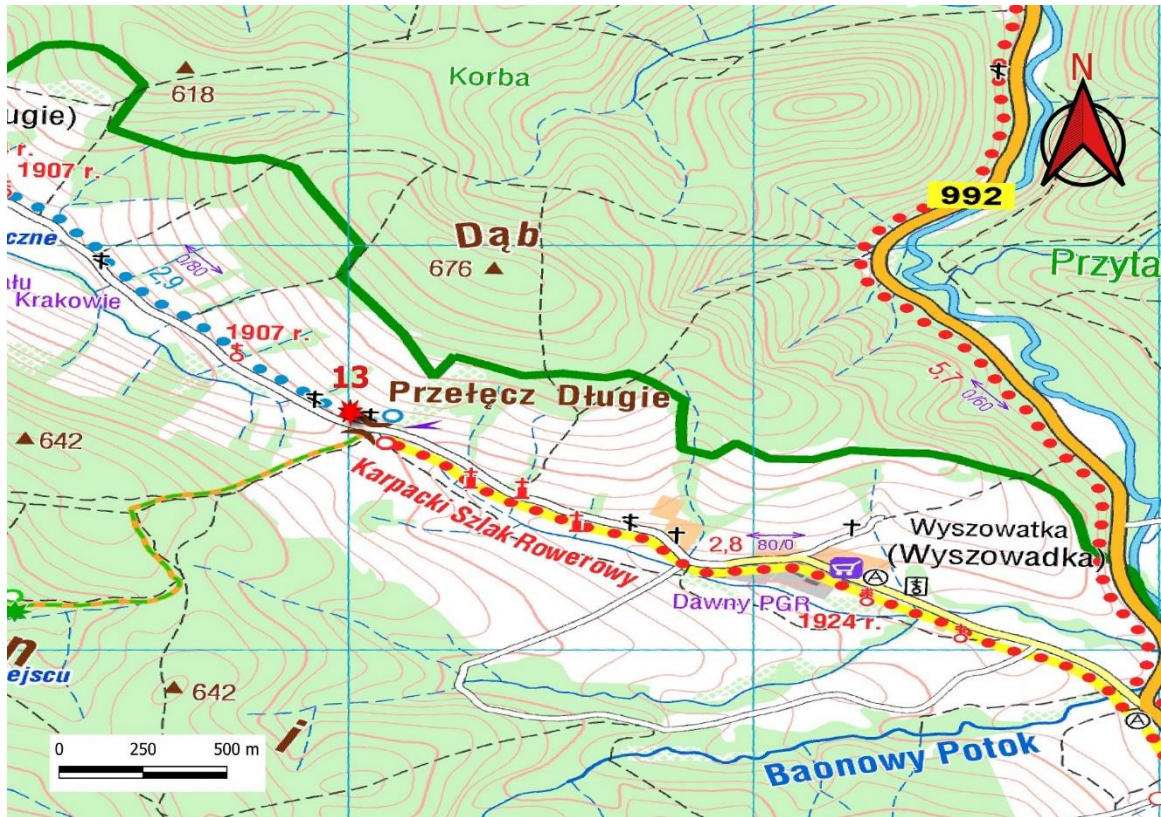


11. Cmentarz wojenny nr 44 – Długie (49°28'15.9"N 21°22'52.6"E; 49.471095, 21.381281)

12. Kapliczka w Czarnem (49°28'37.6"N 21°22'35.9"E; 49.477098, 21.376645)



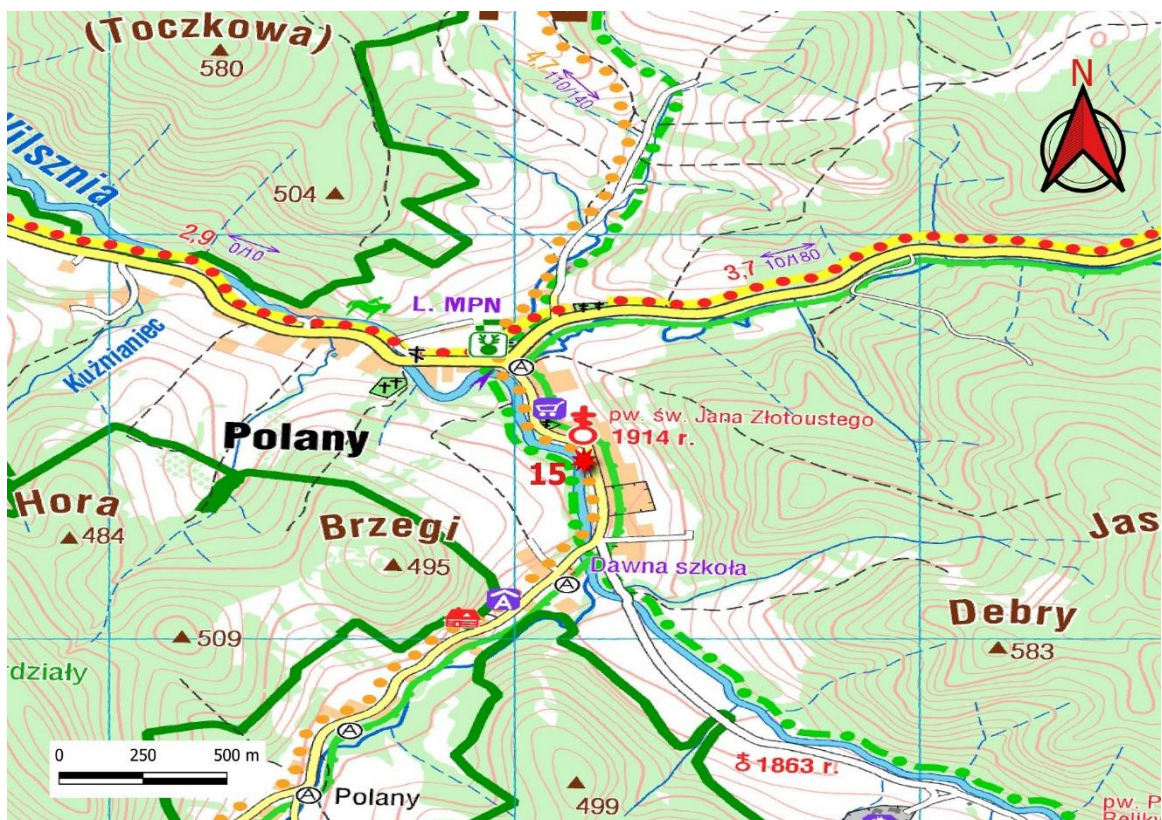
13. Krzyż na pograniczu województw w Wyszowatce (49°27'33.3"N 21°24'03.3"E; 49.459246, 21.400913)



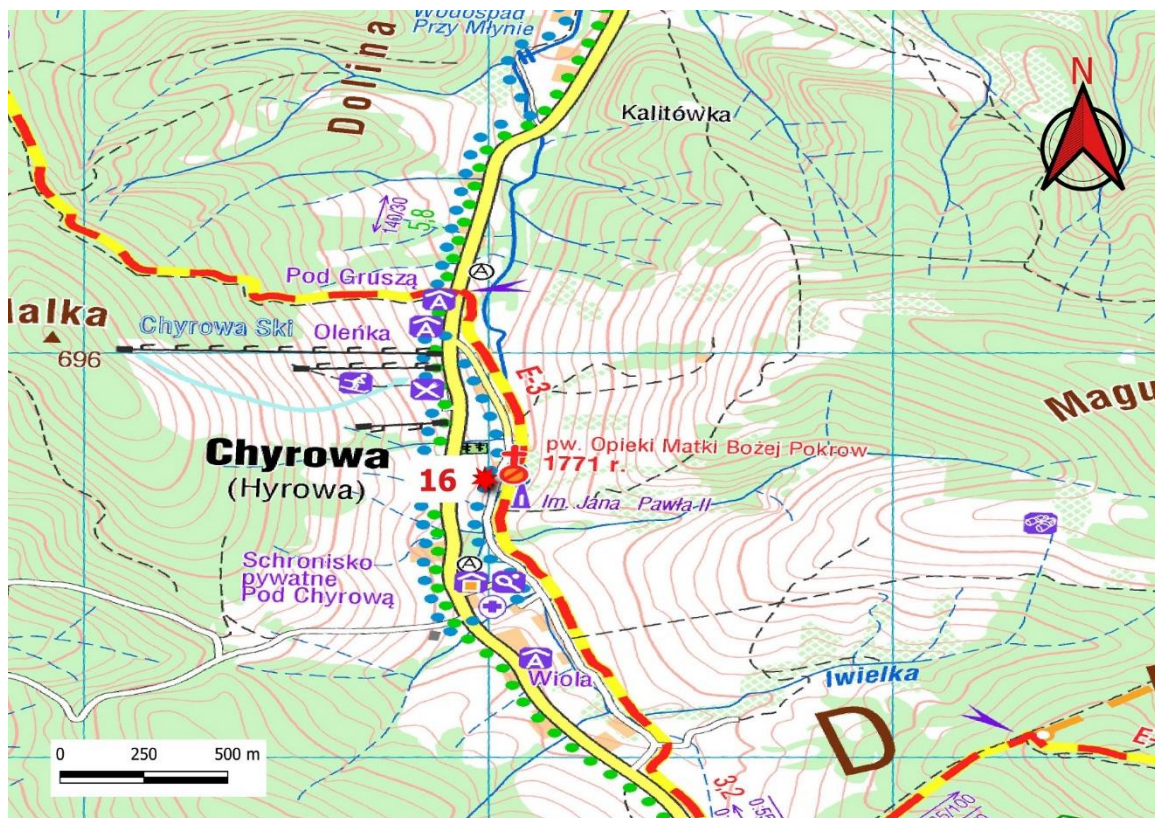
14. Muzeum Historyczne - Pałac w Dukli (49°33'24.6"N 21°41'06.5"E; 49.556824, 21.685142)



### 15. Cerkiew w Polanach (49°29'30.7"N 21°34'09.0"E; 49.491854, 21.569177)



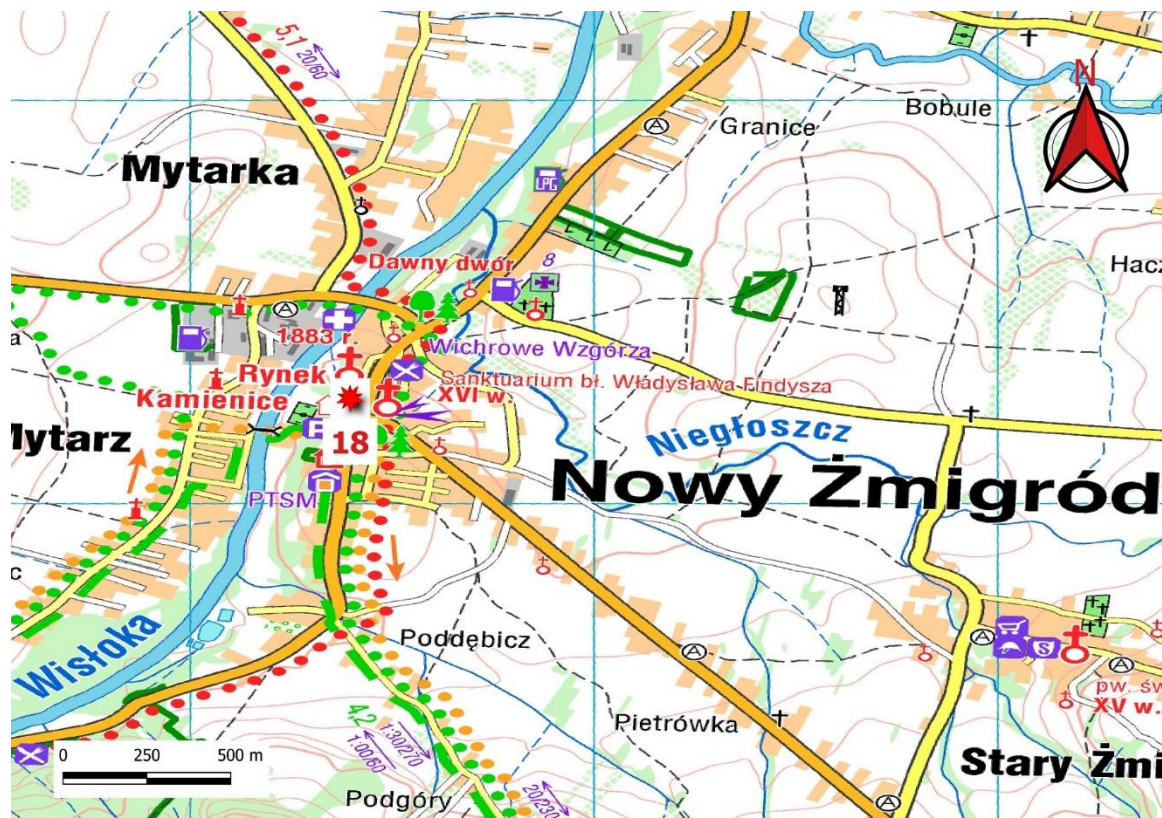
### 16. Cerkiew w Chyrowej (49°31'42.0"N 21°37'04.0"E; 49.528332, 21.617784)



17. Muzeum Przemysłu Naftowego i Gazowniczego im. Ignacego Łukasiewicza (49°36'58.3"N 21°42'40.5"E; 49.616185, 21.711242)

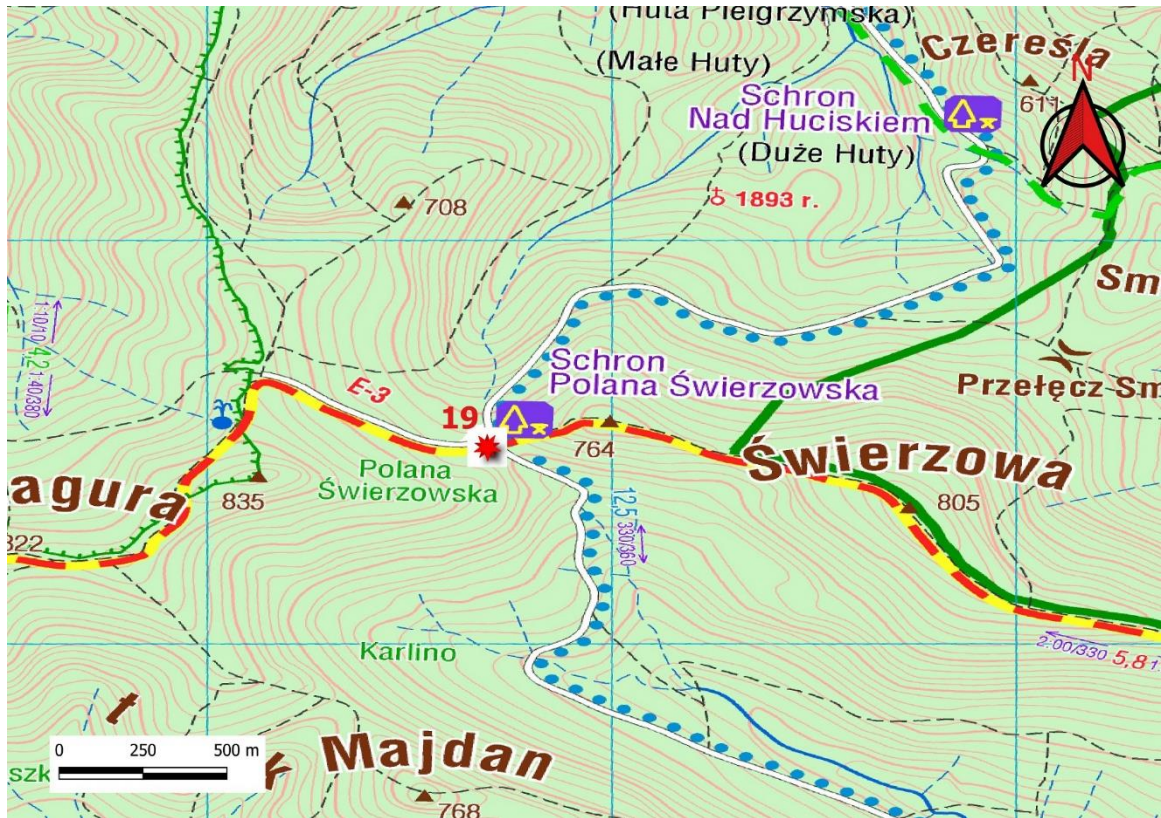


18. Rynek w Nowym Żmigrodzie (49°36'16.4"N 21°31'25.8"E; 49.604567, 21.523821)

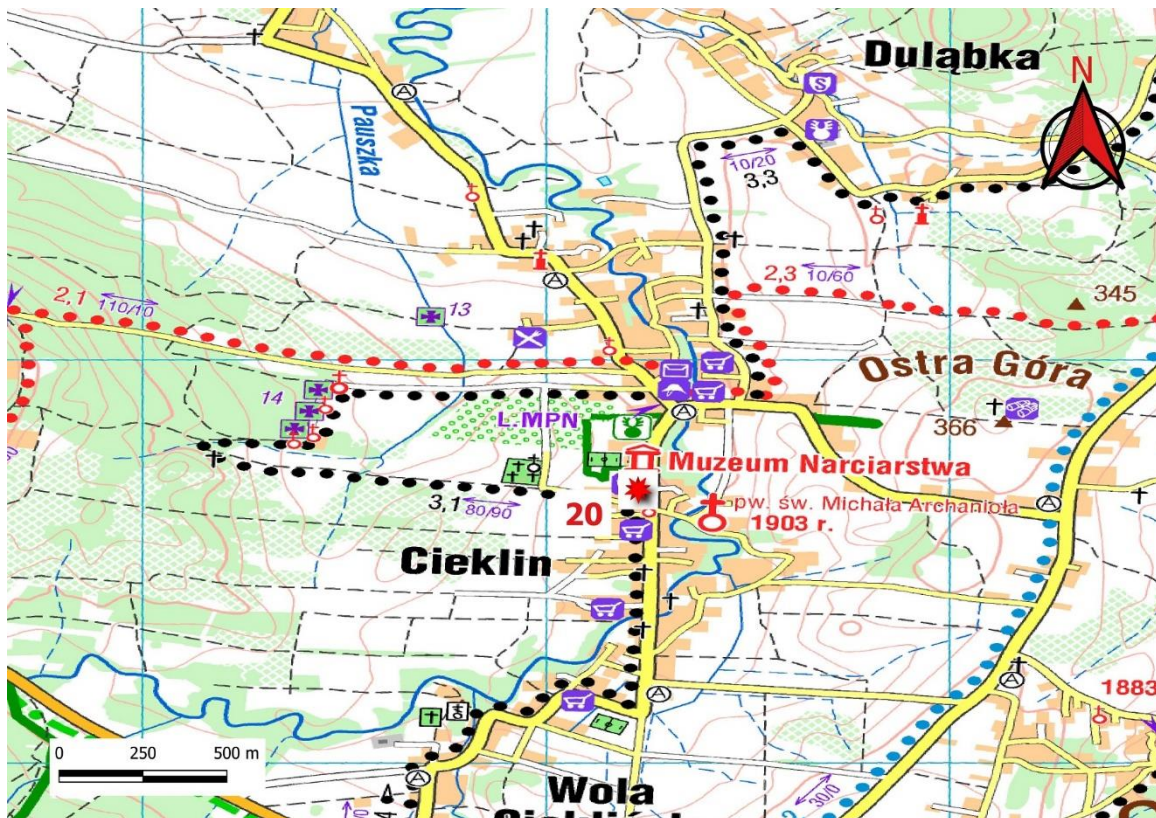




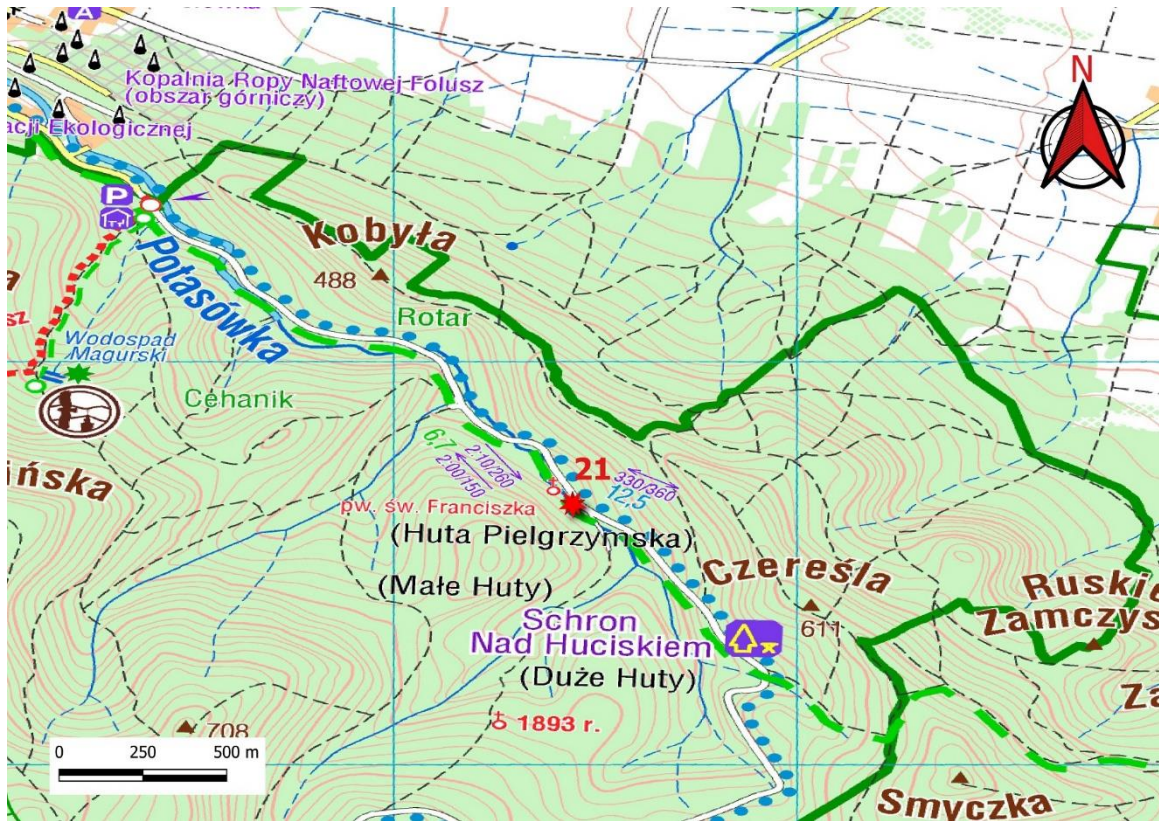
### 19. Schron Polana Świerzowska (49°34'30.591"N, 21°23'43.291"E; 49.5751643, 21.3953588)



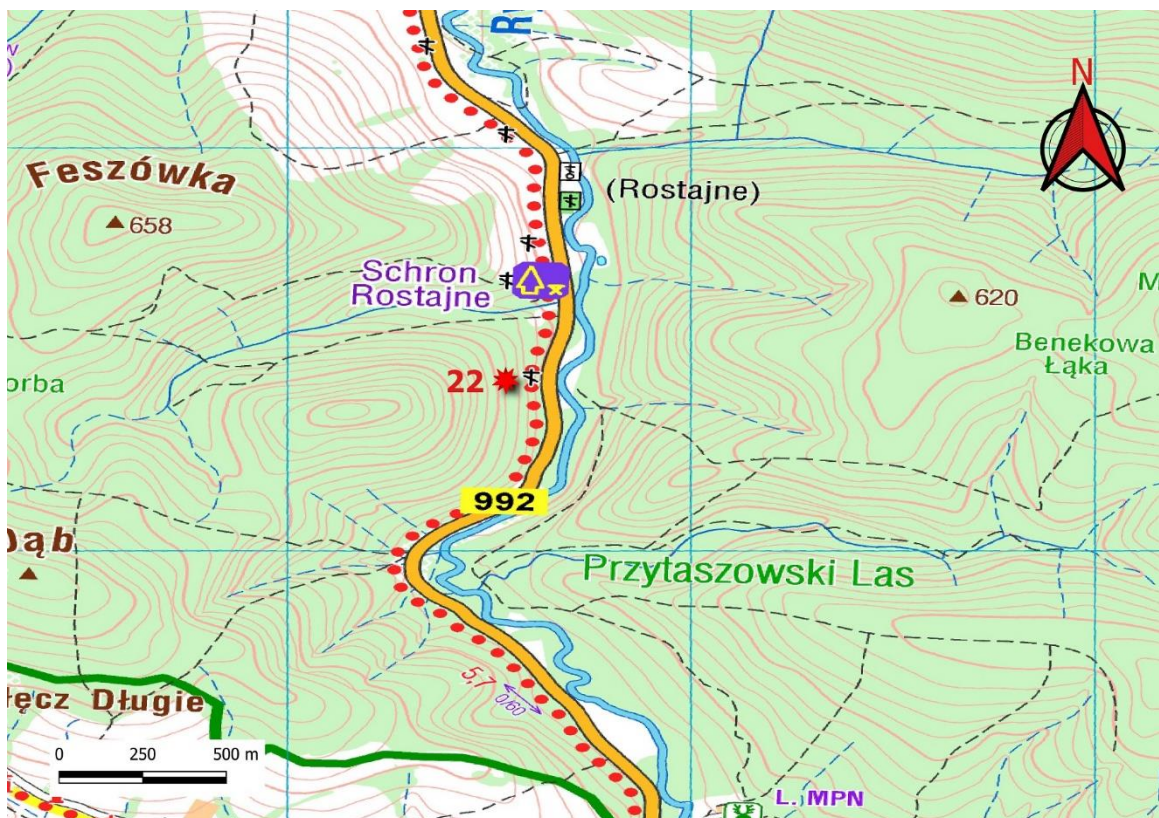
### 20. Muzeum Narciarstwa w Cieklinie (49°38'45.338"N, 21°23'13.341"E; 49.6459273, 21.3870392)



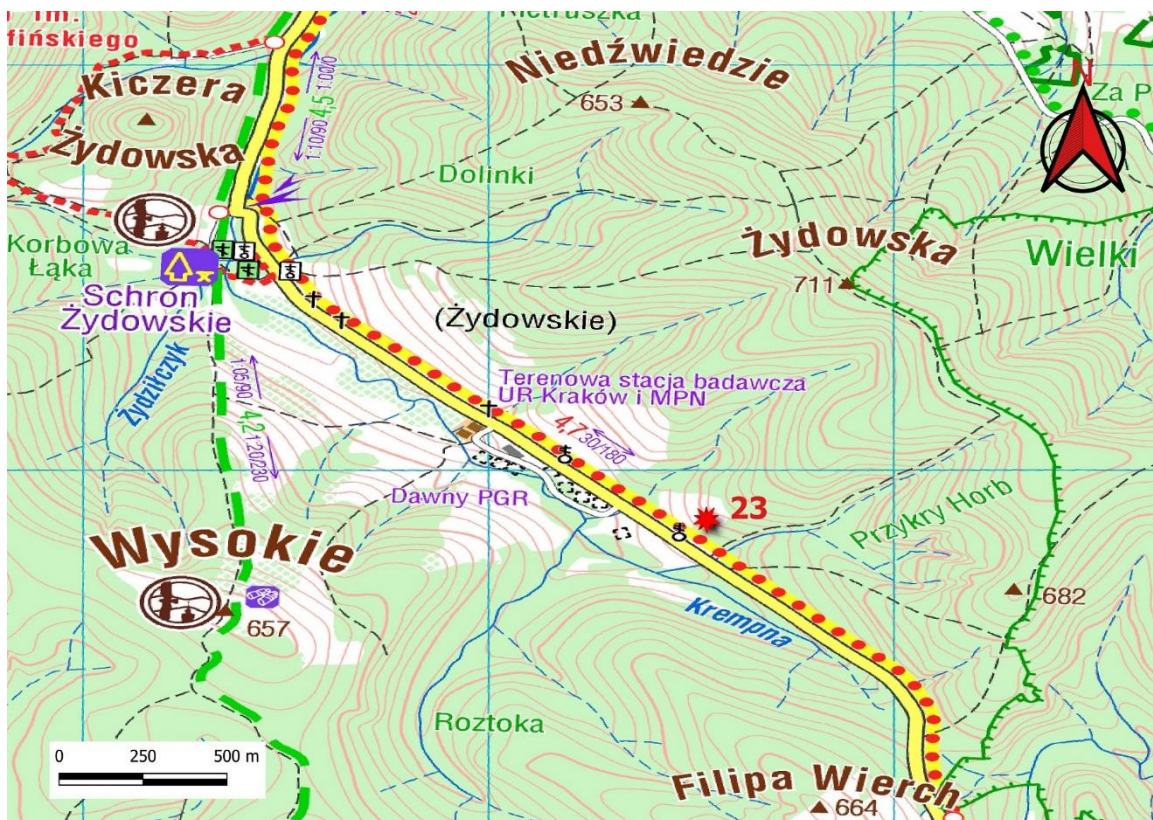
**21. Kapliczka pw. św. Franciszka** (49°35'43.0"N, 21°24'21.0"E; 49.595280, 21.405840)



**22. Krzyż przydrożny w Rostajnym** (49°28'25.41"N, 21°25'39.29"E; 49.473726, 21.427581)



**23. Kapliczka przydrożna w Żydowskim (49°27'59.00"N, 21°29'14.50"E; 49.466389, 21.487361)**



**24. Wiata ogniskowa Mrukowa (49°35'04.3"N 21°26'52.9"E; 49.584528, 21.448028)**

**25. Szkoła podstawowa w Mrukowej: (49°35'41.9"N 21°27'07.1"E; 49.594965, 21.451981)**



**26. Wiatrak lub kapliczka św. Stanisława w Samokłęskach:** (49°36'41.6"N 21°27'33.1"E:  
49.611568, 21.459185)

**27. Mural na ścianie Zespołu Szkół w Zawadce Osieckiej:** (49°37'57.0"N 21°26'56.8"E  
49.632506, 21.449098)



**28. Most linowy obok domu ludowego w Załężu:** (49°39'00.1"N 21°28'23.5"E 49.650039,  
21.473192)

**29. Kapliczka przy drodze Dębowiec – Dobrynia (Józefów, obok sklepu):** (49°39'22.9"N  
21°25'05.8"E; 49.656365, 21.418288)



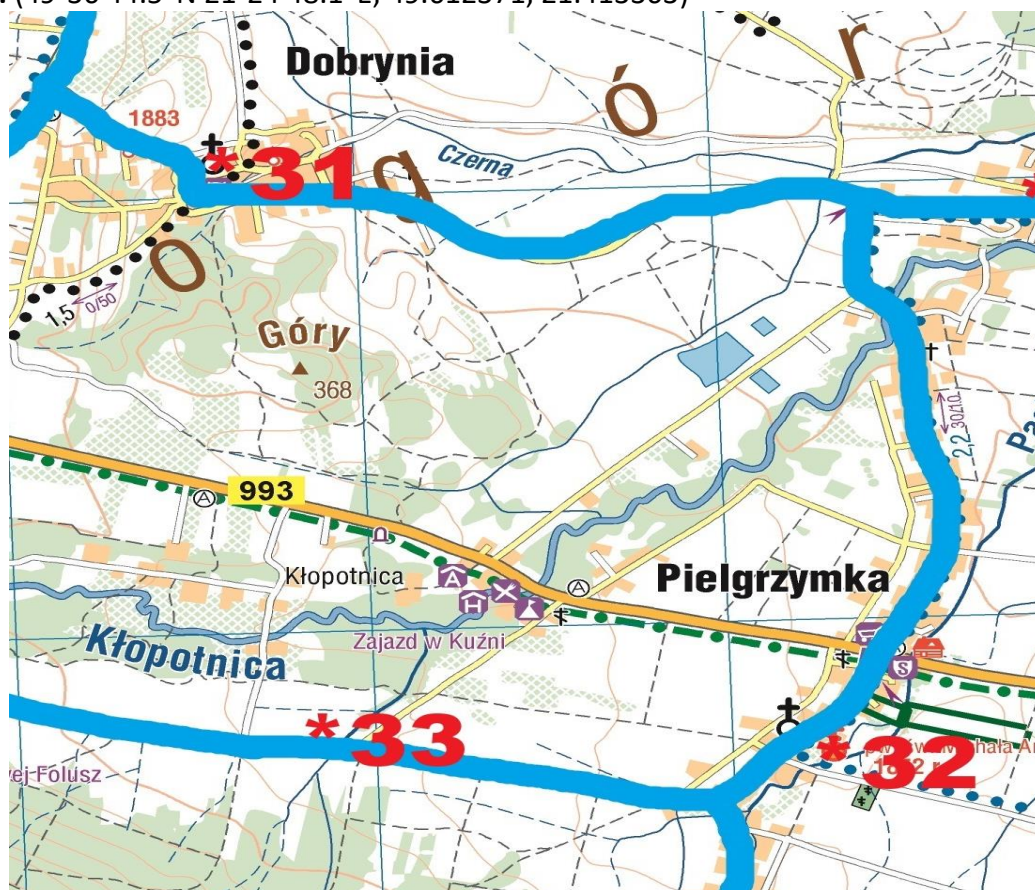
**30. Sanktuarium Matki Bożej Saletyńskiej w Dębowcu:** (49°41'03.0"N 21°27'55.5"E 49.684167, 21.465417)



**31. Kościół rzymskokatolicki pw. Podwyższenia Krzyża Świętego w Dobryni:** (49°38'03.9"N 21°24'35.0"E; 49.634417, 21.409722)

**32. Cerkiew św. Michała Archanioła w Pielgrzymce:** (49°36'41.6"N 21°26'16.9"E; 49.611556, 21.438028)

**33. Kładka lub ławki (teren prywatny - udostępniony) przy szlaku rowerowym Pielgrzymka – Folusz:** (49°36'44.5"N 21°24'48.1"E; 49.612371, 21.413363)



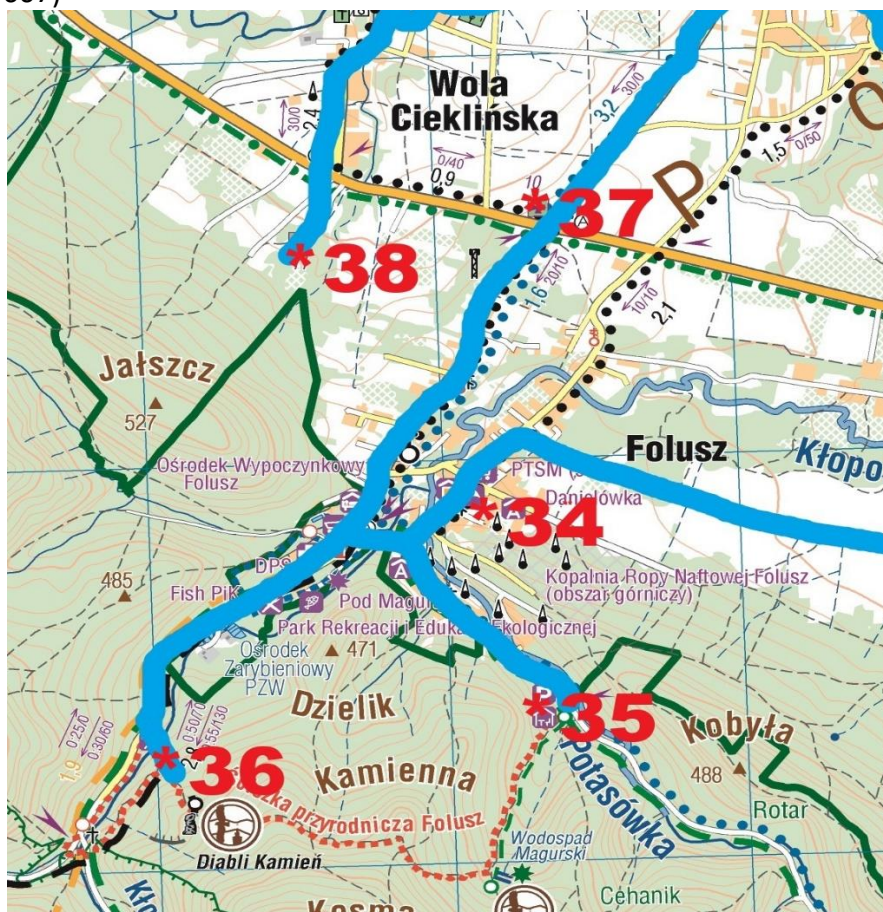
**34. Ekspонат obok Kopalni Ropy Naftowej i Gazu Ziemnego w Foluszu:** (49°36'55.0"N 21°23'09.2"E; 49.615278, 21.385889)

**35. Miejsce ogniskowe przy szlaku na Wodospad Magurski:** (49°36'25.6"N 21°23'21.7"E; 49.607108, 21.389367)

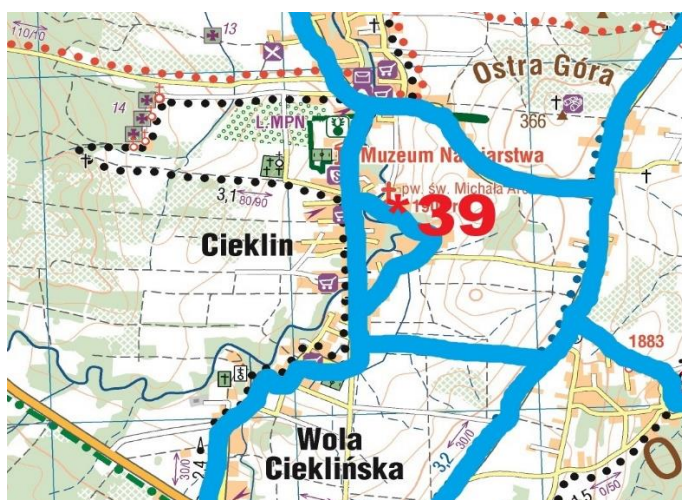
**36. Kładka na szlaku na Diabli Kamień (przy miejscu ogniskowym):** (49°36'19.5"N 21°21'57.6"E; 49.605417, 21.365995)

**37. Cmentarz wojenny nr 10 w Woli Cieklińskiej (skrzyżowanie dróg Gorlice – N. Żmigród i Jasto-Folusz):** (49°37'35.4"N 21°23'22.8"E; 49.626489, 21.389665)

**38. Cmentarz wojenny nr 11 w Woli Cieklińskiej:** (49°37'33.0"N 21°22'32.4"E; 49.625835, 21.375667)



**39. Kościół rzymskokatolicki pw. Św. Michała Archanioła w Cieklinie:** (49°38'37.3"N 21°23'23.8"E; 49.643694, 21.389944)

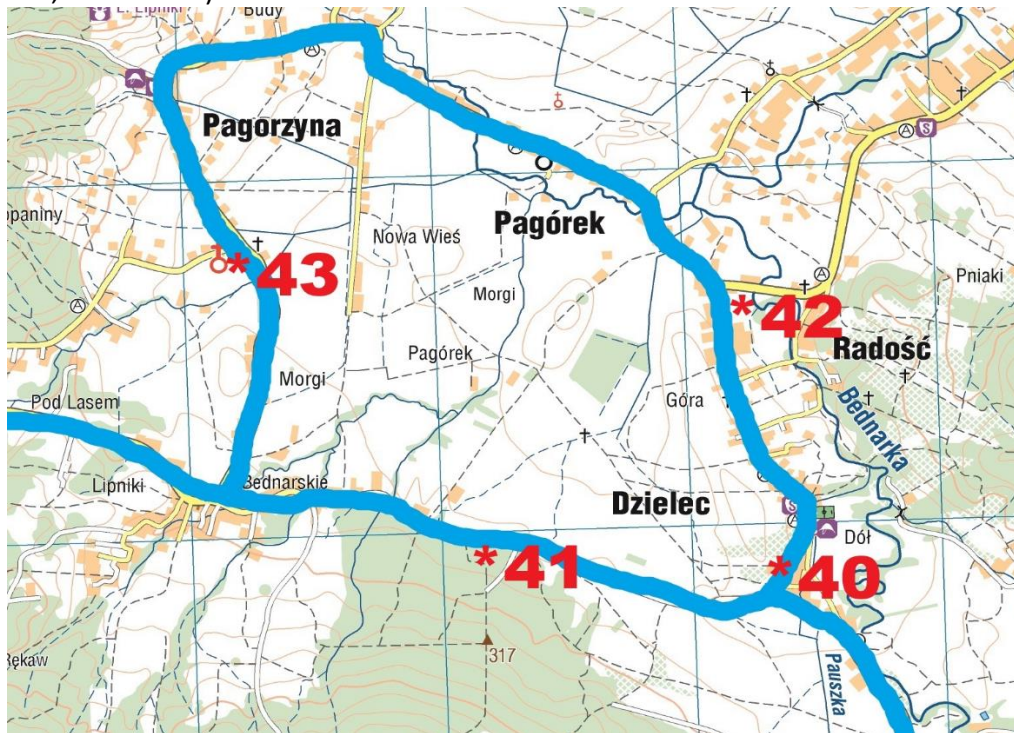


**40. Krzyż przydrożny na skrzyżowaniu w Dzielecu:** (49°39'47.8"N 21°22'17.6"E; 49.663286, 21.371557)

**41. Budynek Leśnictwa Pagorzyna (Nadleśnictwo Kołaczyce):** (49°39'57.5"N 21°21'19.5"E; 49.665962, 21.355422)

**42. Dom Ludowy w Radości:** (49°40'38.0"N 21°22'09.4"E; 49.677223, 21.369288)

**43. Kościół pw. Najświętszego Serca Pana Jezusa w Pagorzynie:** (49°40'52.8"N 21°20'08.7"E; 49.681337, 21.335762)



**44. Park w Lipinkach z zabytkowym dworem i stawami:** (49°40'20.5"N 21°17'37.8"E; 49.672372, 21.293832)

**45. Zjeżdźalnia Smok przy przystanku „Lipinki Góra”:** (49°39'44.1"N 21°17'16.3"E; 49.662239, 21.287866)



46. Cerkiew Narodzenia Najświętszej Marii Panny w Rozdziele: (49°37'53.1"N 21°17'02.8"E; 49.631421, 21.284118)

47. Fontanna w Wapiennem: (49°37'28.3"N 21°17'18.2"E; 49.624513, 21.288391)





## Charakterystyczne punkty kontrolne – Słowacja

### 1. Niżna Polianka – makieta cerkwi (49°24'16"N 21°24'07"E; 49.404444, 21.401944)



## 2. Przydrożny krzyż (49°24'35."N 21°23'21"E; 49.409722, 21.389167)



### 3. Varadka – Cerkiew (49°24'49"N 21°23'01"E; 49.413611, 21.383611)



4. Wyżna Polianka – Cerkiew (chram) murowana (49°25'40."N 21°21'11"E; 49.427778, 21.353056)



**5. Wyżna Polianka – Cerkiew (chram) drewniana (49°25'43."N 21°21'14."E; 49.428611, 21.353889)**



6. Ondavka – Kościół (49°26'12"N 21°20'.21"E; 49.436667, 21.339167)

